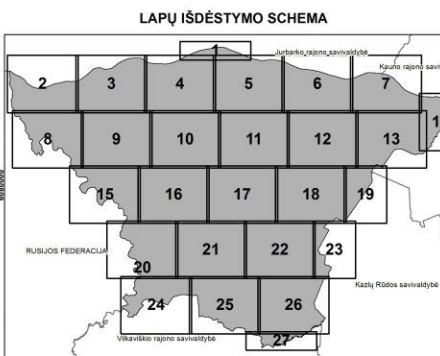





**ŠAKIŲ RAJONO SAVIVALDYBĖS TERITORIJOJE  
ESANČIŲ GYVENAMŲJŲ VIETŲVIŲ TERITORIJŲ  
RIBŲ NUSTATYMO IR KEITIMO PLANAS**

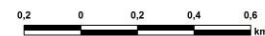
M 1:10 000



**SUTARTINIAI ŽYMĖJIMAI**

-  siūloma gyvenamosios vietovės teritorijos riba  
 esama gyvenamosios vietovės teritorijos riba  
 sklypo riba  
  
 valstybės siena  
 savivaldybės riba  
  
 krašto kelias  
 rajoninis kelias  
 vietinės reikšmės kelias  
 kiti keliai  
  
 valstybinės reikšmės miškas  
 vandentakis

Duomenų šaltiniai:  
ORT10LT © Nacionalinė žemės tarnyba prie Žemės ūkio ministerijos, 2017-2020  
GDR10LT © Lietuvos Respublikos žemės ūkio ministerija, 2022;  
© Valstybinė miškų tarnyba, 2022;  
© VI Registrų centras\* 2022



Atlaides Nr.: UAB „Daugiena“ A. Smolečios g.2, 01115 Vilnius Tel./faks.: (8 5) 273 3385		ŠAKŲ RAJONO SAVIVALDYBĖS TERRITORIJOS ESANČIŲ GYVENAMŲJI VIETOVYBŲ TERTORIJŲ RIBŲ NUSTATYMO IR KEITIMO PLANAS	
ŽM-01/20	Proj. vadovas A. Jenkauskas Vykdytojas Dr. G. Sekalauskienė Vykdytojas N. Gerdvilis Užklausoja Šakių rajono savivaldybės administracija	2022-01-01 2022-01-01 2022-01-01	M 1:10 000 Lapas 1 30